



**КОМИТЕТ ИМУЩЕСТВЕННЫХ ОТНОШЕНИЙ  
АДМИНИСТРАЦИИ ПЕРМСКОГО МУНИЦИПАЛЬНОГО ОКРУГА**

**РЕШЕНИЕ**

о размещении объектов № 1149

Пермский край  
Пермский округ

06.05.2024

Комитет имущественных отношений администрации Пермского муниципального округа разрешает Публичному акционерному обществу «Россети Урал» (ИНН 6671163413, ОГРН 1056604000970, почтовый адрес: 620026, г. Екатеринбург, ул. Мамина Сибиряка, д. 140)

размещение объекта «Строительство ВЛ 0,4 кВ с установкой ПУ для электроснабжения д. Малая, Пермский район (4500090070) (Соларев Н.С.)»

на землях государственная собственность на которые не разграничена

на срок бессрочно

Местоположение: Пермский край, Пермский муниципальный округ, д. Малая

Приложение: схема предполагаемых к использованию земель или части земельного участка.

Особые условия использования:

1. При установке опор электросетевого хозяйства учесть параметры ширины проезда улично-дорожной сети, во избежание сужения полосы отвода дороги. Установить опоры на расстоянии не более 2 метров от границ земельного участка.

2. Получение разрешения на производство земляных работ.

Заместитель председателя комитета



(подпись, печать)

М.В. Королева

# Схема предполагаемых к использованию земель или части земельного участка

**Объект:** "Строительство ВЛ 0,4 кВ с установкой ПУ для электроснабжения д. Малая, Пермский район (4500090070) (Соларев Н.С.)"

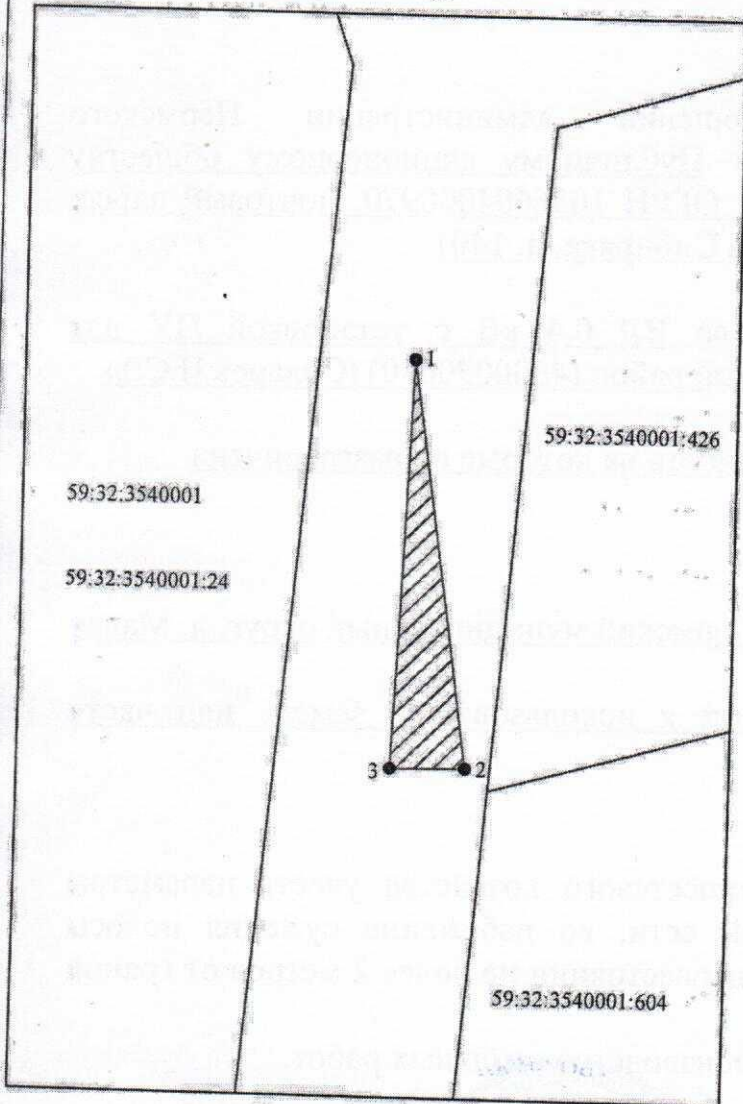
**Местоположение:** Пермский край, Пермский муниципальный округ, д. Малая

**Площадь земель или части земельного участка, кв. м.: 67**

**Категория земель:** Земли населенных пунктов

**Вид разрешенного использования земельного участка:**

**Цель использования:** Под объекты инженерного оборудования электроснабжения (Строительство ВЛ 0,4 кВ с установкой ПУ для электроснабжения д. Малая, Пермский район (4500090070) (Соларев Н.С.))










1:500

**Описание границ смежных землепользователей:**  
- от точки 1 до точки 1 - земли в государственной или муниципальной собственности, права на которые не разграничены.

| Координаты характерных точек<br>МСК-59 |           |            |
|--|-----------|------------|
| №                                      | X         | Y          |
| 1                                      | 525725,69 | 2255650,83 |
| 2                                      | 525698,62 | 2255654,72 |
| 3                                      | 525698,54 | 2255649,78 |
| 1                                      | 525725,69 | 2255650,83 |

**Условные обозначения:**

-  - предполагаемые к использованию земли;
-  - существующая часть границы земельного участка, имеющиеся в ЕГРН сведения о которой достаточны для определения ее местоположения;
-  - граница кадастрового квартала;
-  - характерная точка границы испрашиваемого земельного участка;
-  - границы зон, с особыми условиями использования территории внесенные в ЕГРН;
-  - существующая часть границы здания, сооружения, объекта незавершенного строительства, имеющиеся в ЕГРН сведения о которой достаточны для определения ее местоположения;

Заявитель:  / Субботин О.А.